

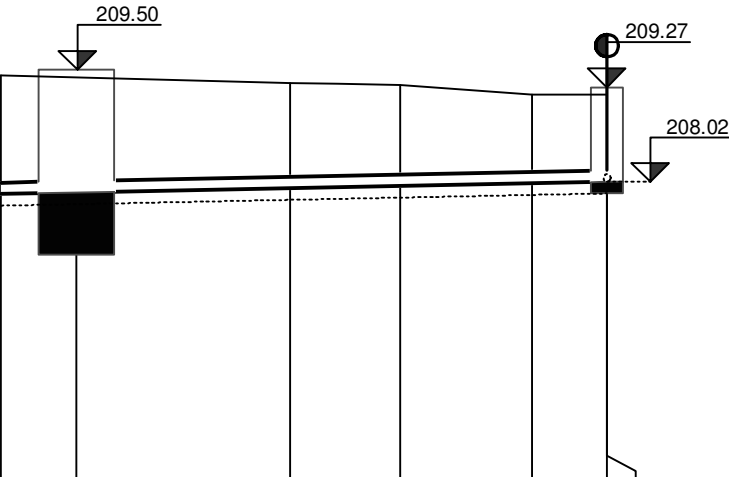
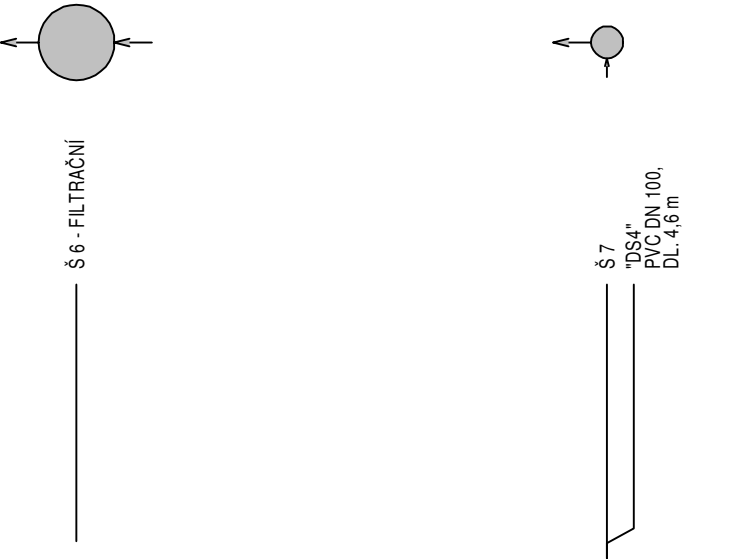
KATASTR  
DRUH POZEMKU  
ČÍSLO PARCELY  
VZDÁLENOST ŠACHTIC

JIHOMORAVSKÝ KRAJ
OSTATNÍ PLOCHA
287/1
7

SMĚROVÉ POMĚRY

"A-2"

M 1:100



HLOUBKA VÝKOPU

1.72	1.70					
1.65						

KÓTA NIVELETY POTRUBÍ

207.86	207.87					
207.89						

TERÉN

209.43	209.42					
198.00	209.39					

SROVNÁVACÍ ROVINA

STANIČENÍ V KM

STANIČENÍ V M

0.00	1.00					

SKLON POTRUBÍ NA DÉLKU

DRUH POTRUBÍ

ZPŮSOB TĚŽENÍ

KAPACITA Q[l/s],v[m/s]

NAVRHOVANÝ Q[l/s],v[m/s]

2.01%	2.03%	7.02m
PVC SN4 - 150/4		
STROJNĚ		
34.7	34.8	1.97
4.7 0.94	4.7	0.95


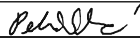
LIKVIDACE SRÁŽKOVÝCH VOD NA ZŠ KOMENSKÉHO, ÚJEZD V KYJOVĚ

Podélný profil "A-2"

M 1 : 100/100

Polohopisný systém:

Výškopisný systém:

Vedoucí projektant:		Kreslil:	Zodpovědný projektant:		<div><b>REGIOPROJEKT BRNO</b> <small>Projektová a inženýrská činnost v oboru stavby vodního, lesního hospodářství a krajinného inženýrství U Svitavy 2, 618 00 Brno IČ: 00220078 tel.: 606 033 120</small></div>		
Ing. Petr Marčák		Ing. Alena Petříková		Ing. Petr Marčák			
							
Stavebník: Město Kyjov						U Svitavy 2, 618 00 Brno IČ: 00220078 tel.: 606 033 120	
K.ú.: Kyjov			Kraj: Jihomoravský			Formát:	2xA4
Název akce / stavebního objektu:  LIKVIDACE SRÁŽKOVÝCH VOD NA ZŠ KOMENSKÉHO, ÚJEZD V KYJOVĚ SO 01: STOKY A, A-1, A-2, A-3 A A-4 vč. PŘÍPOJEK						Datum:	01/2021
						Stupeň PD:	DUR/DSP/DPS
						Archivační č.:	20003-14XO-PA
Obsah:  Podélný profil "A-2"						Měřítko:	Výkres číslo:
						1 : 100/100	D.5.